

Budowa drogi dojazdowej do Sławieńskiej Strefy Ekonomicznej
wraz z budową sieci wodociągowej i kanalizacji sanitarnej.
gm. Sławno m. Bobrowiczki
skala 1:500
BRANŻA DROGOWA

W4
Y = 6412383.0479 X = 6025047.9247











D
Y = 6412444.8449 X = 6024885.6414

W2
Y = 6412484.3697 X = 6024862.6515

W3
Y = 6412456.2095 X = 6024901.5036

A
Y = 6412565.2135 X = 6024708.2143

Legenda:

-  - projektowana nawierzchnia jezdni
-  - projektowana nawierzchnia zjazdu z kosińki betonowej
-  - projektowana nawierzchnia zjazdu z kruszywa łamanego
-  - projektowane pobocze z kruszywa łamanego
-  - projektowana zieleni
-  - projektowany chodnik
-  - teren zasięgu konstrukcji nr.3
-  - projektowany opornik
-  - projektowany krawężnik wtopiony
-  - projektowane obrzeże betonowe

Zjazd z drogi krajowej działki nr 77/1 oraz 96/2 na proj. drogę gminną
jest objęty odrębnym pozwoleniem na budowę

[illegible]

Poświadczam za zgodność z oryginałem kopię mapy
do celów projektowych zarejestrowanej pod numerem
P.3213.2018.1449

in: Biogłaz Mielnica 76-004 Skrzynka, Komunikacyjna 43 a tel. 604 114 573, e-mail: bioglaz@wp.pl			
Zakład Usług Budowlanych i Drogowych			
RYS. NR 1.1 07.2019	AUTORSTWO: in. Marii Cerań-Skłodowskiej	97-160 Szlawno	
SKALA 1:500	DOKŁAD: Budowa drogi doposażonej dla Slawiejskiej Strefy Ekonomicznej wraz z budową sieci wodociągowej i kanalizacyjnej		
TEMAT: PROJEKT ZAGOSPODAROWANIA TERENU BRANZA DROGOWA			
PROJEKTOWAŁ: SPECJALNOŚĆ: DROGOWA in. Biogłaz Mielnica nr ZAP/0062/P0001A		SPRAWDZIŁ: SPECJALNOŚĆ: DROGOWA mgr inż. Michał Zubik nr ZAP/0062/P0001B	